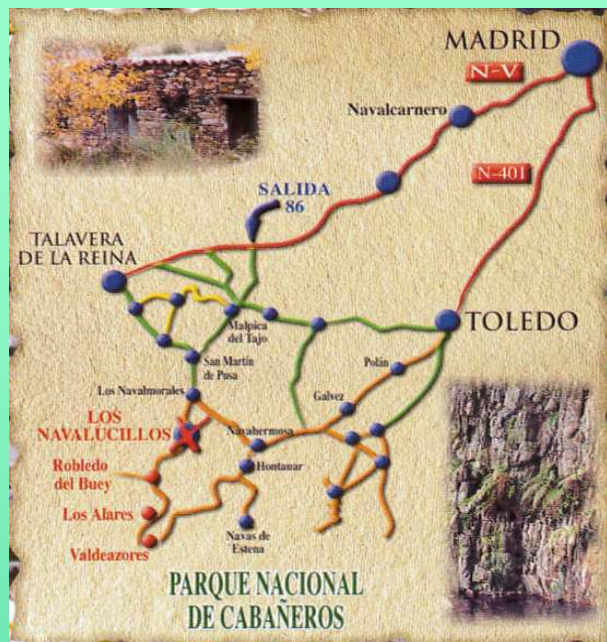


¿Donde estamos?



OTRAS RUTAS DE INTERÉS

Dentro del P.N. de cabañeros:


- * Ruta del Rocigalgo
- * Ruta Valle del Chorro

Fuera del P.N. de cabañeros

- * Ruta Risco Ñaña
- * Ruta Minas collado ermita
- * Ruta Collado de las Escobas
- * Ruta Agroturismo
- * Ruta Sierra de la Botija
- * Ruta de Los Anejos

RECOMENDACIONES

- Utiliza un calzado lo más cómodo posible
- Lleva agua aunque haya fuentes, ya que pueden no estar habilitadas o secas. También es conveniente llevar algo de comida aunque el trayecto no sea muy largo.
- En invierno es conveniente llevar chubasquero y la ropa en capas, poniéndote o quitándote según la temperatura que haya.
- En verano, la gorra, gafas de sol, protector labial y solar no deben olvidarse nunca.
- Cuidado con el fuego. No enciendas nunca hogueras ni en los lugares habilitados para ello.
- Respeto y cuida las fuentes, ríos y otros cursos de agua.
- No viertas en ellos jabones, detergentes, productos contaminantes ni residuos.
- Evita salirte de los caminos y sendas marcadas.
- No dejes nunca basuras en el campo.
- No recolectes plantas, ni molestes a los animales.




MAS INFORMACIÓN:

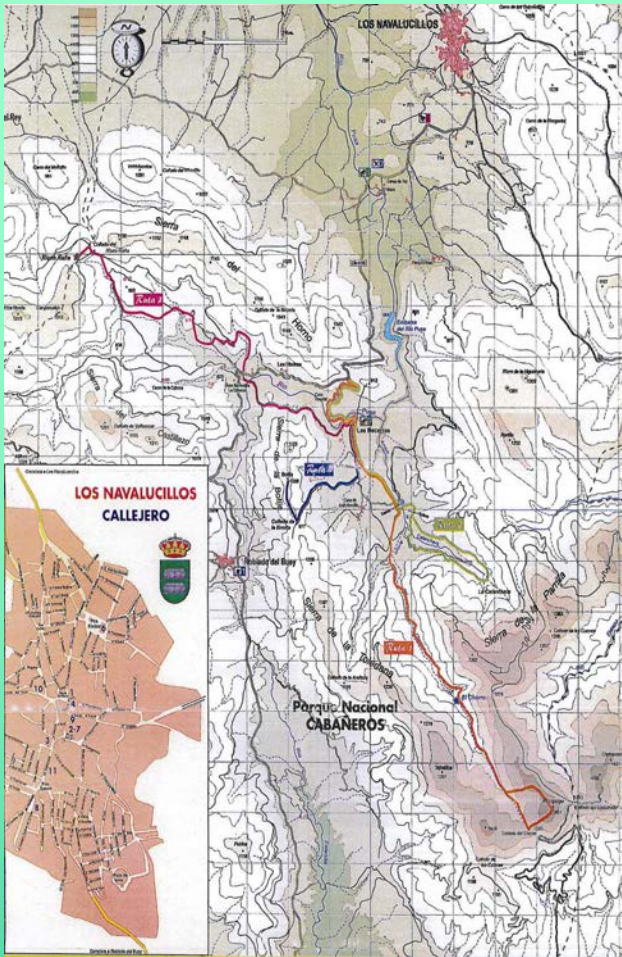
PUNTO DE INFORMACIÓN TURÍSTICA MUNICIPAL
Plaza Cerrillo s/n - Tlf. 925 42 64 20

AYUNTAMIENTO DE LOS NAVALUCILLOS
Plaza Álamo nº 1 - Tlf. 925 42 70 02 - 925 42 63 81

RUTA ENCINA CENTENARIA

LOS NAVALUCILLOS





DESCRIPCIÓN: El itinerario comienza en el mismo punto de inicio que la ruta del Chorro. Aunque al principio de la ruta haya que salvar algo de pendiente, es un recorrido corto con una dificultad baja. Pasando el límite del Parque Nacional de Cabañeros, a pocos metros a la derecha tomamos la pista forestal que recorre el valle de la Arañosa, donde comienza el recorrido entre jaras salpicadas de encinas, especies más representativas del bosque mediterráneo.



Recorridos unos pocos metros de desnivel aparecen en el paisaje los tres valles que conforman esta parte norte del Parque Nacional de Cabañeros (Arañosa, Chorro y

Calanchera). Se distinguen las formaciones vegetales de solana y umbría, y destaca el zigzagueante recorrido del arroyo a lo largo del valle. El vuelo de buitres leonados y de algún águila también puede sorprendernos.

Una vez llegamos a la parte más llana del camino, se contemplan todas las cumbres de los montes que nos rodean: Sierra Fría, Toledana y Botija...

En el paraje se encuentra una antigua casa de labranza y frente a ella se puede observar la **Encina**. Merece la pena cobijarse bajo sus ramas y contemplar la grandeza de este árbol de cientos de años.

DATOS TÉCNICOS:

PUNTO DE INICIO: Caseta Punto de Información del P.N. de Cabañeros

DISTANCIA : 2 km (ida y vuelta)

DESNIVEL: 75 m

DIFICULTAD: Baja

TIEMPO: 1 horas (ida y vuelta)

