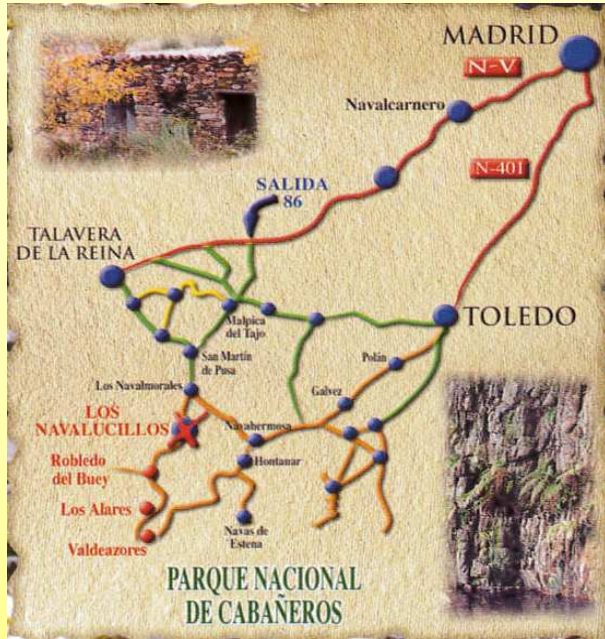


¿Donde estamos?



OTRAS RUTAS DE INTERÉS

Dentro del P.N. de cabañeros:


- * Ruta del Rocigalgo
- * Ruta Valle del Chorro

Fuera del P.N. de cabañeros

- * Ruta Sierra de la Botija
- * Ruta Minas collado ermita
- * Ruta Collado de las Escobas
- * Ruta Agroturismo
- * Ruta Encina Centenaria
- * Ruta de Los Anejos

RECOMENDACIONES

- Utiliza un calzado lo más cómodo posible
- Lleva agua aunque haya fuentes, ya que pueden no estar habilitadas o secas. También es conveniente llevar algo de comida aunque el trayecto no sea muy largo.
- En invierno es conveniente llevar chubasquero y la ropa en capas, poniéndote o quitándote según la temperatura que haya.
- En verano, la gorra, gafas de sol, protector labial y solar no deben olvidarse nunca.
- Cuidado con el fuego. No enciendas nunca hogueras ni en los lugares habilitados para ello.
- Respetar y cuidar las fuentes, ríos y otros cursos de agua.
- No viertas en ellos jabones, detergentes, productos contaminantes ni residuos.
- Evita salirte de los caminos y sendas marcadas.
- No dejes nunca basuras en el campo.
- No recolectes plantas, ni molestes a los animales.



RUTA RISCO ÑAÑA

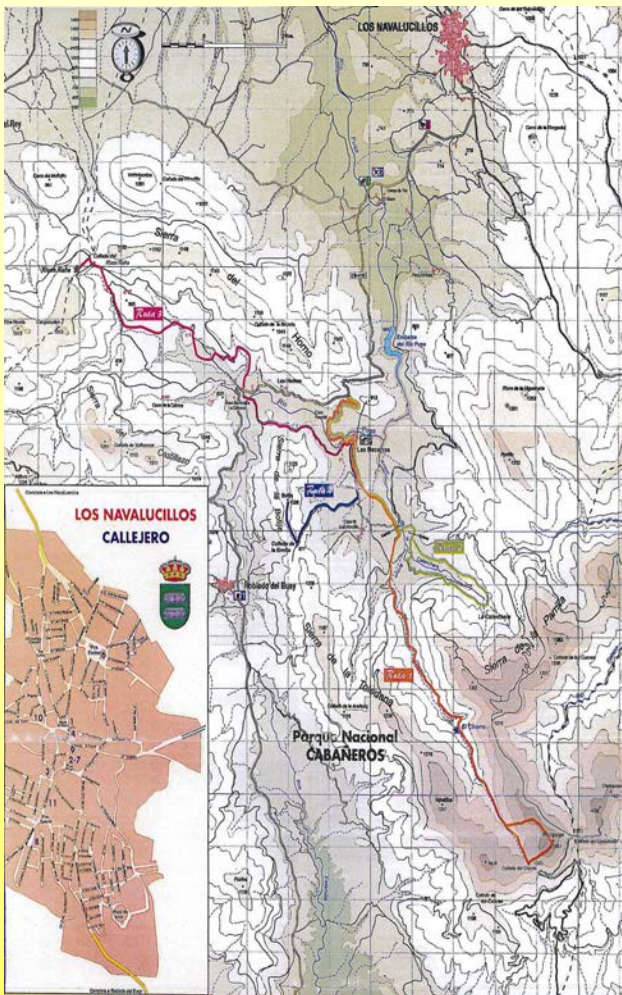
MAS INFORMACIÓN:

PUNTO DE INFORMACIÓN TURÍSTICA MUNICIPAL
Plaza Cerrillo s/n - Tlf. 925 42 64 20

AYUNTAMIENTO DE LOS NAVALUCILLOS
Plaza Álamo nº 1 - Tlf. 925 42 70 02 - 925 42 63 81

LOS
NAVALUCILLOS





DESCRIPCIÓN: Se toma la carretera Los Navalucillos—Robledo del Buey. Partiendo desde Los Navaluci-



llos, se recorren 13,5 km aproximadamente y allí se toma el camino que encontramos a nuestra derecha . Como referencia podemos citar el área recreativa de La Cabrera que se encuentra enfrente de este punto, así como la desembocadura del arroyo La Cabrera en el río Pusa.

Fauna: Este espacio es el hábitar permanente de especies cinegéticas como el ciervo, el corzo o el jabalí.

Flora: Zona de extensos pinares. Otras especies predominantes son la encina, quejigo, jara, retama, cantueso, etc...

CARACTERÍSTICAS: La característica sobresaliente y una vez alcanzada nuestra meta y ubicados sobre los riscos es el disfrute del notable contraste paisajístico que se nos ofrece entre los intensos verdes de Vallecasar y la Sierra del Castellazo y las rañas de cereales salpicados de encinas. Al fondo contemplamos la Sierra de Gredos.



DATOS TÉCNICOS:

DISTANCIA : 4.5 km del desvío de la carretera (Límite con Espinoso del Rey)

DIFICULTAD: Baja